

Gemeinde Oberriet

# Rehag

Abbau und Deponie Typ B nach VVEA

## Bauprojekt

Baubewilligungsverfahren nach Art. 35ff PBG

## Querprofile - Abbau

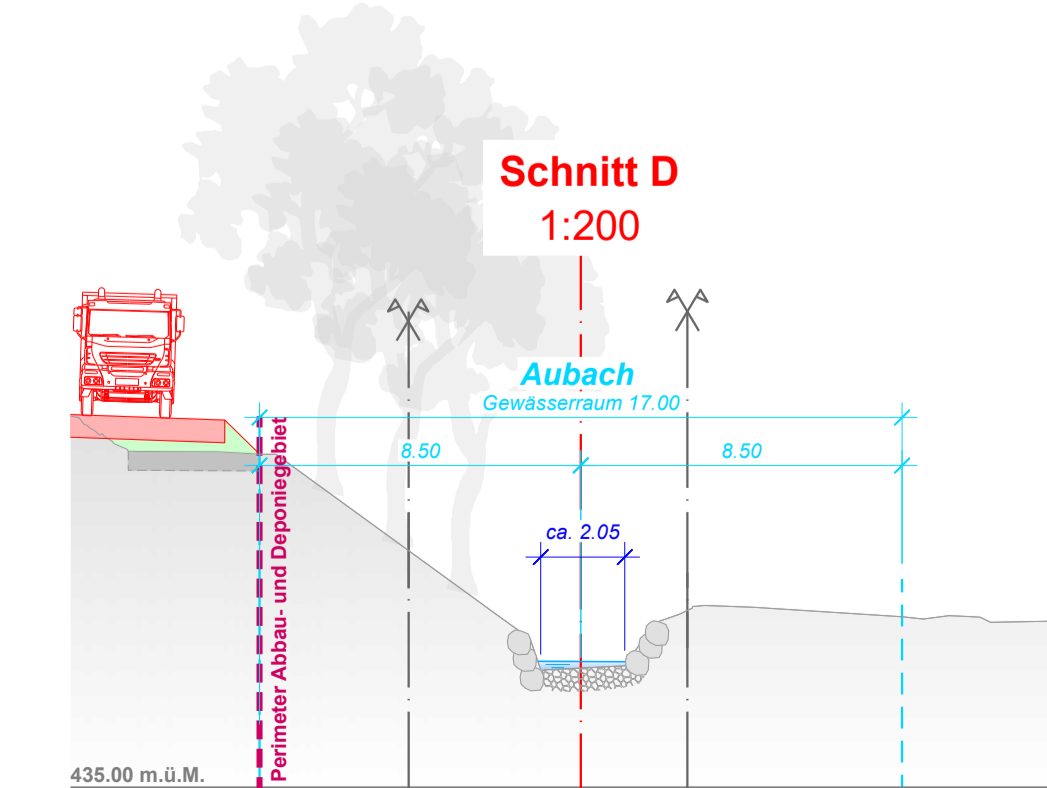
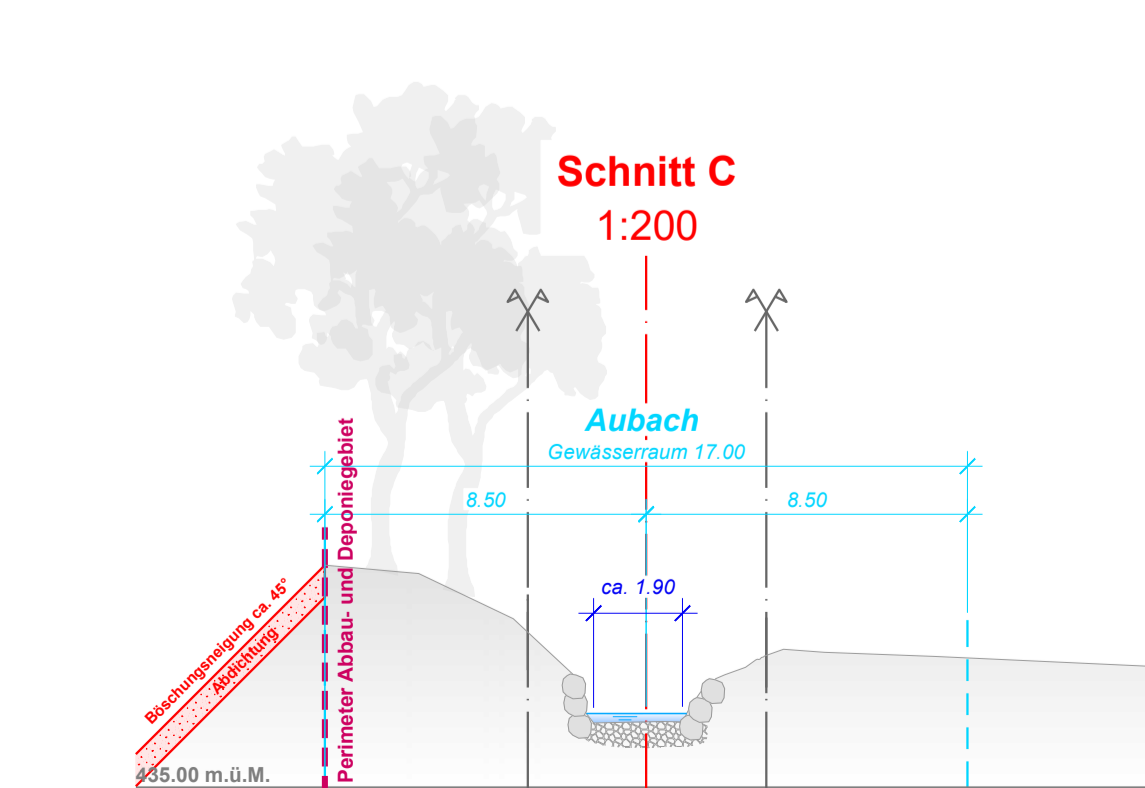
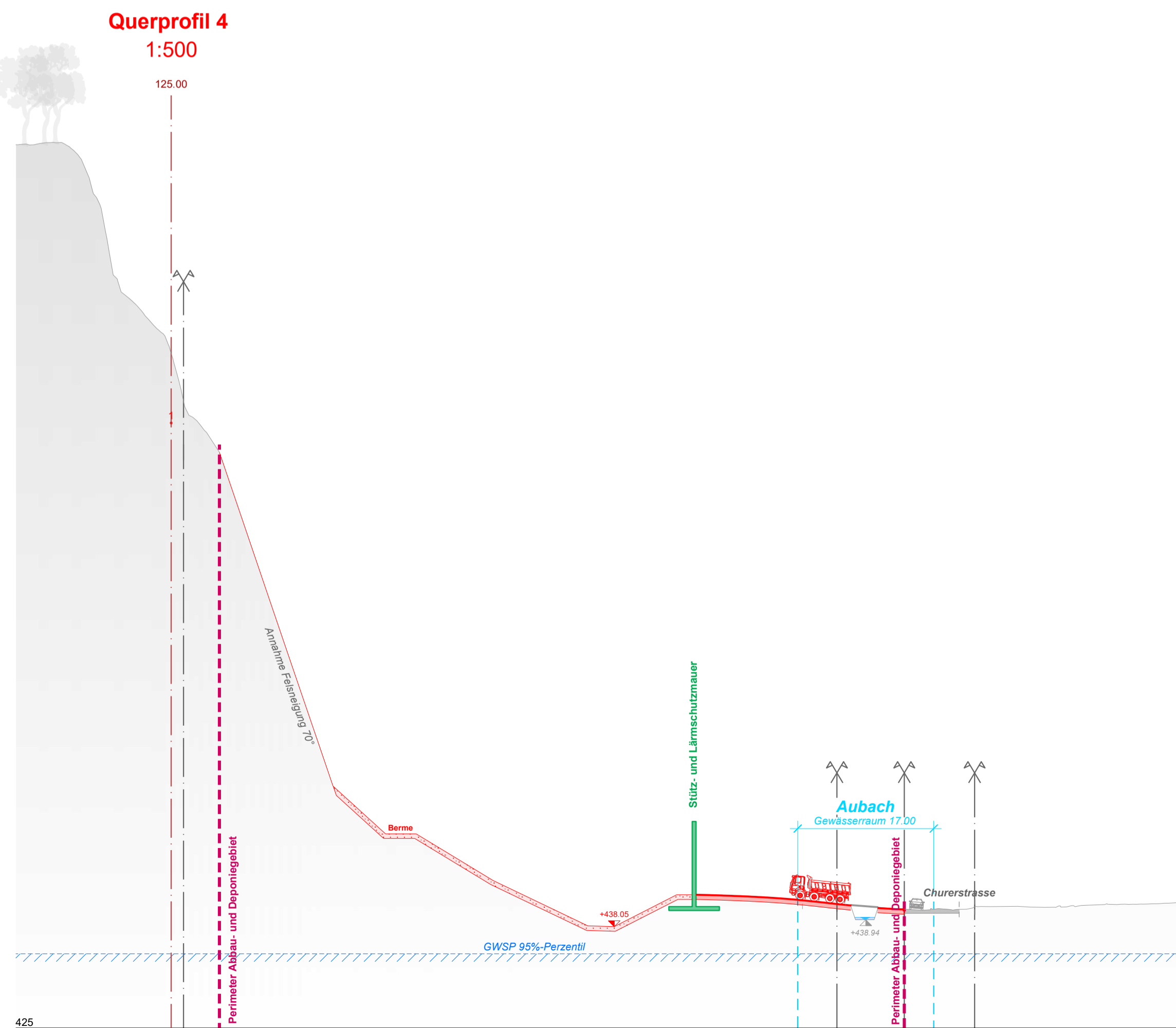
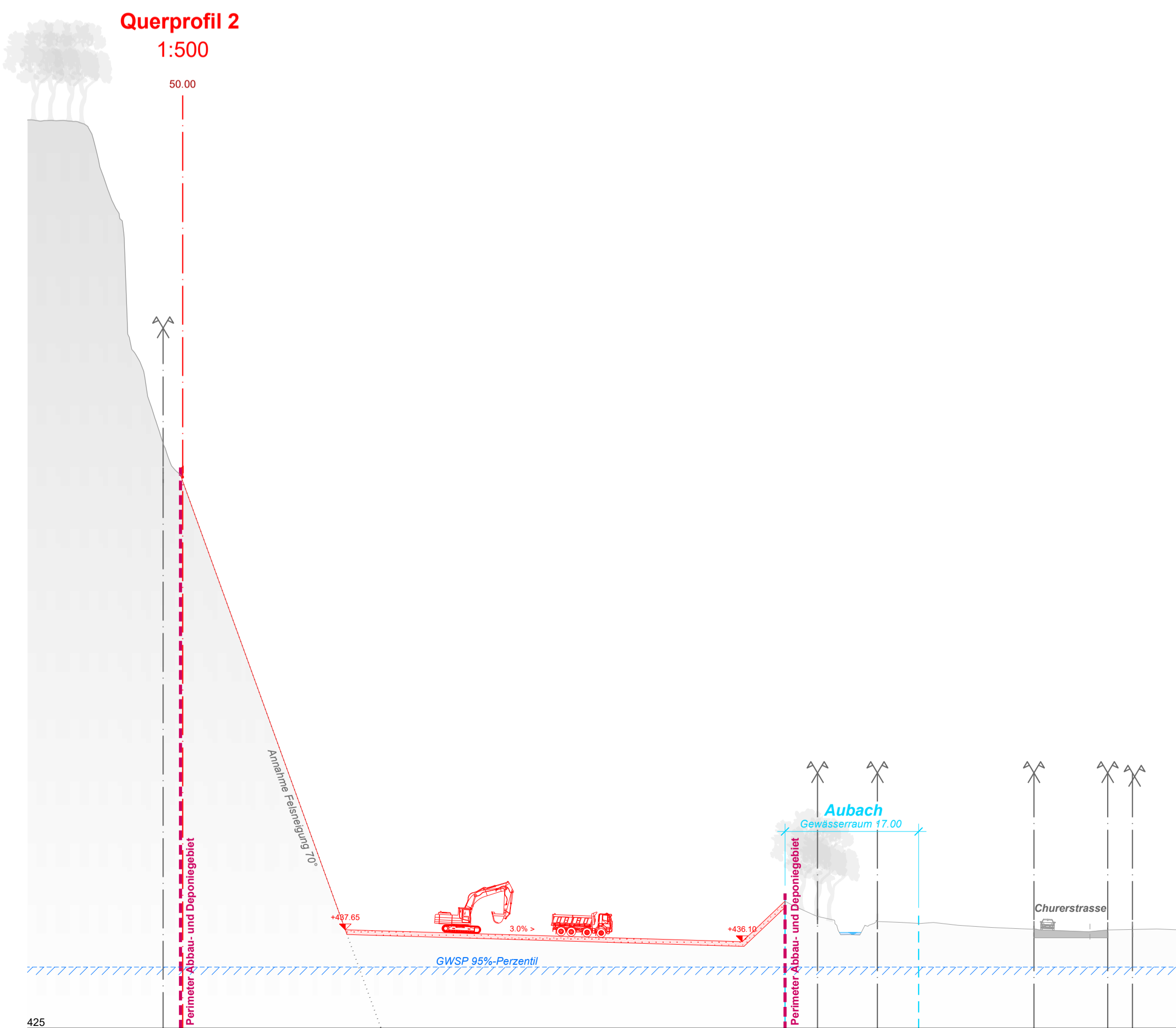
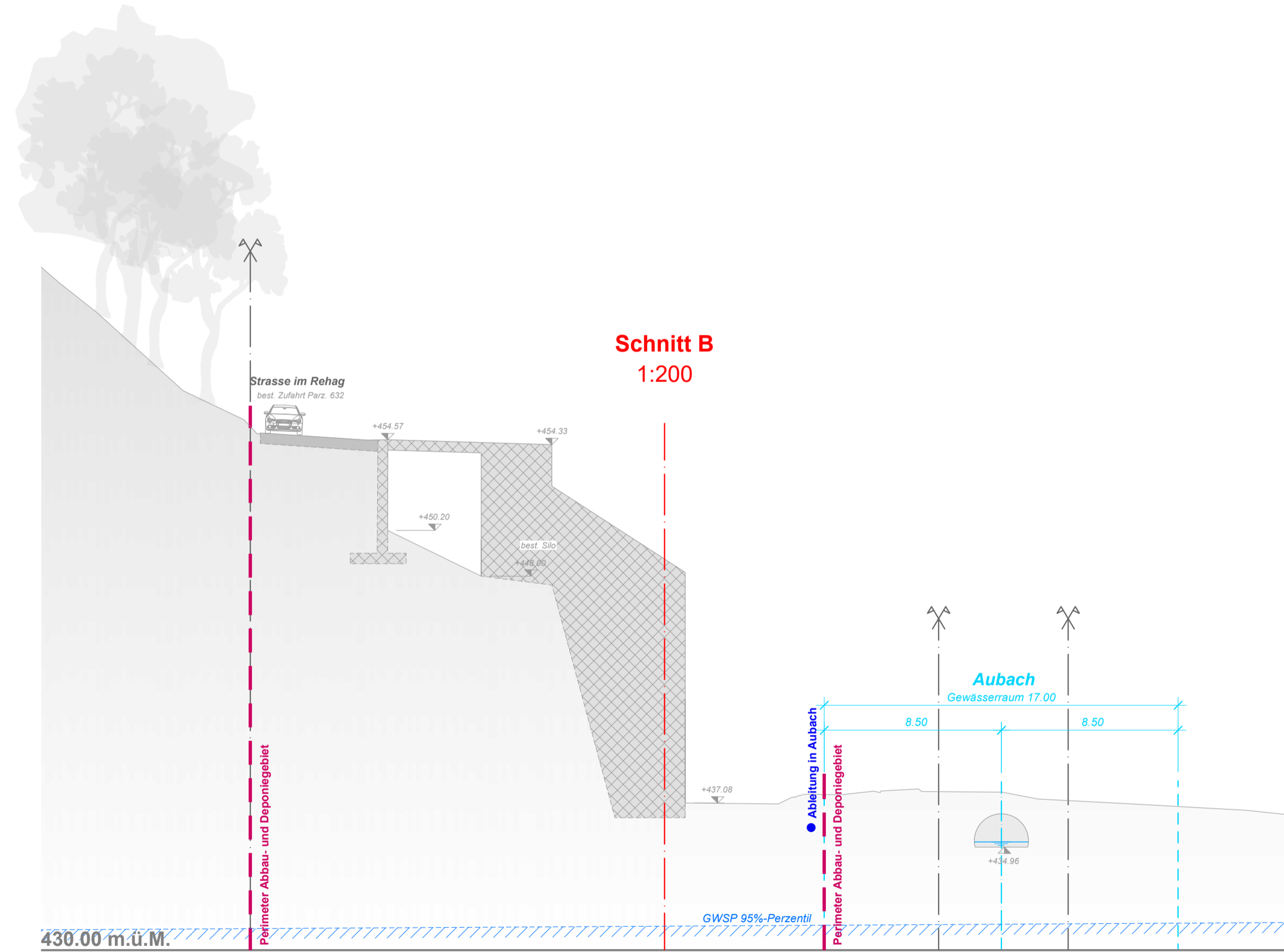


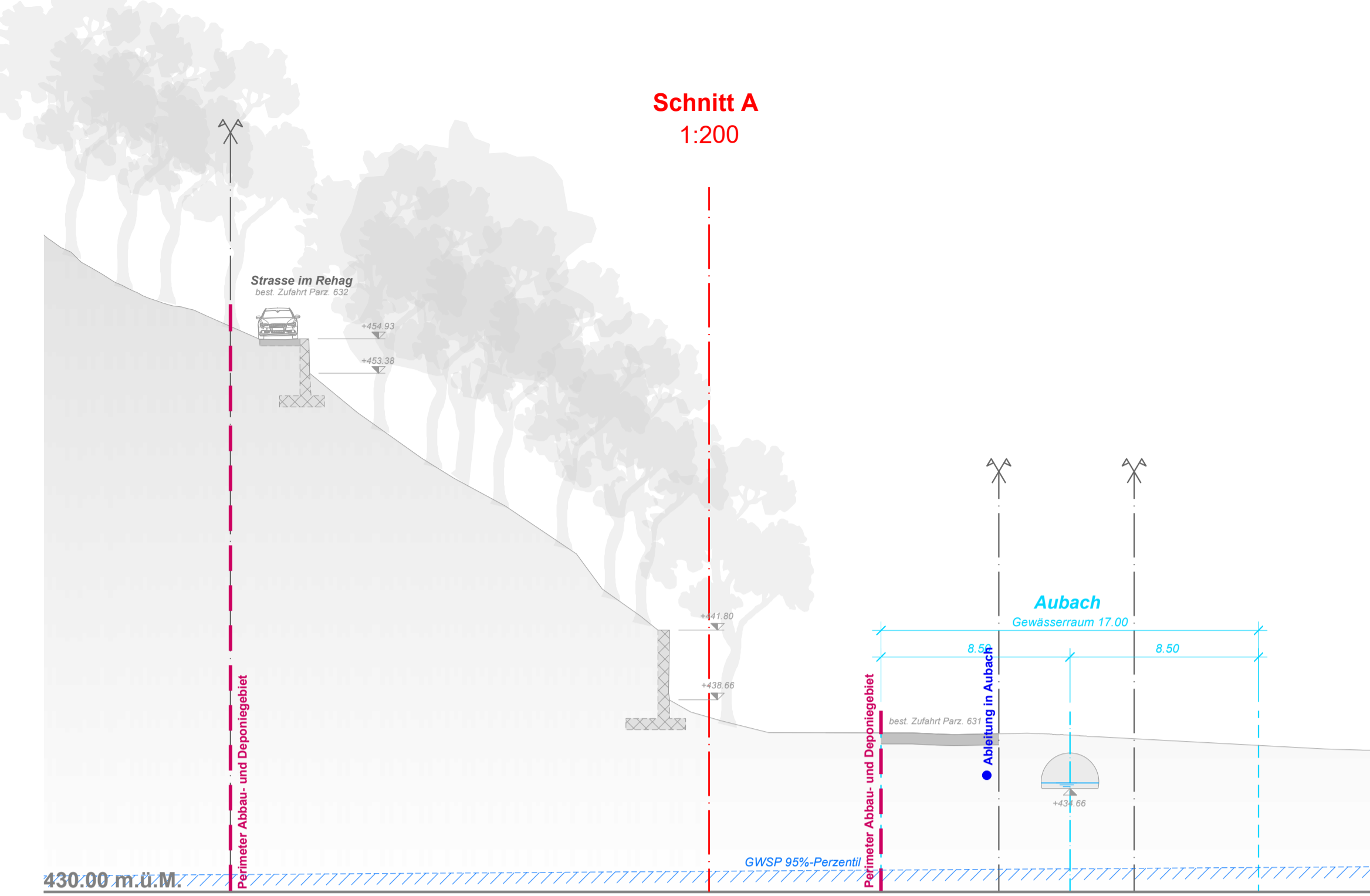
Querprofile 1:500, Schnitte 1:200

## Auflageprojekt

Kriessern, den .....	Die Grundeigentümer Parzellen 630, 631, 5018	Der Projektverfasser
Der Bauherr	Robert König AG, Kriessern	BPU Kasper, Kehrsatz

BPU Kasper Mählstrasse 16 3122 Kehrsatz T. 079 434 14 30 kasper.heinz@outlook.com	Impergeologie AG Wäli AG Ingenieure Unterwegse 19 8800 Heftingen / Mes T. 081 723 59 13 info@impergeologie.ch	Büro Widmer AG Bahnhofplatz 76 8000 Frauenfeld T. 052 722 16 84 ma@buro-widmer.ch	Wäli AG Ingenieure Aarerstrasse 25 8430 Heftingen T. 058 100 90 02 heerbrug@waelli.ch	<b>Beilage 9</b> Projekt Nr.: 3102-1276 Format: 60 x 126 cm Geoschvel: 6 m/ter Erteilt: 30.05.2025 Kontrolliert: 1 deutsche Geändert: -

N:\310 Tiefbau\3102 Heftbrugg\3102-1276 Oberriet Deponie Rehag\2025\_Auflage\06 CAD\40 Auflage\3102-1276\_02\_OP\_500.02



- Legende:**
- Projekt:**
- Perimeter Abbau- und Deponiegebiet
  - Baulinie Gewässerraum
  - Sohlen-Abdichtung
  - Zufahrt
  - Stütz- und Lärmschutzwand
  - Entwässerungsleitungen
- Bestand:**
- Bestandesaufnahmen (05.09.2019)*
- Terrain
  - Grundwasserspiegel, 95%-Perzentil (2020 - 2023)
- Bestehende Werkleitungen (Katasterauszüge Oktober 2019)*
- Swissgrid Hochspannungsleitung
- Grundbuchplan (26.05.2025)*
- Parzellengrenze
  - Strasse
  - Gebäude / Stützkonstruktion