KANTON ST. GALLEN

GEMEINDE OBERRIET

AUFWERTUNG

AUENSTRASSE

SITUATION 1:200

GESAMTPLAN

Vom Gemeinderat genehmigt am : ....

Der Gemeindepräsident : ....

Der Gemeinderatsschreiber : ....

Öffentlich aufgelegt vom : .... bis : ....

		Entwurf	Gezeichnet	Geprüft	Datum
Projekt Nr.	**2211.010**	SS	AGu	SS	02.07.2025
Plan Nr.	**03.04**				
Format	**0.89 x 5.15**				
Fläche	**4.59 m²**				

	Änderungen :
Vorstudie	
Vorprojekt	
Bauprojekt	
Bewilligungsverfahren / Auflageprojekt	
Ausschreibung	
Ausführungsprojekt	
Dok. des ausgeführten Werks	

Niederlassung :
Kriessernstrasse 40, 9450 Altstätten
Tel. +41 58 451 78 30
altstaetten@rklag.ch

Projektleiter: Severin Schöb

RKL AG
INGENIEURE & PLANER

Legende Situation

Geometersignaturen

- Gebäude
- Belag
- Grünfläche
- gekieste Oberfläche
- ☐ Einlaufschacht

Strassenprojektsignaturen

- Trag-/ Deckschichtersatz Fahrbahn
- Deckbelagersatz Fahrbahn
- Trag-/ Deckschichtersatz Gehweg
- Deckbelagersatz Gehweg
- Rigole gefräst 40cm breit
- Grünfläche
- Abbrüche
- ○ Poller
- ■ Einlaufschacht
- Sichtweite "kein Vortritt" - MIV A= 25m, B = 3m
- Sichtweite "Rechtsvortritt" - MIV A= 15m, B = 5m
- Sichtweite private Zufahrt - MIV A= 25m, B = 3m
- Sichtweite private Zufahrt - FG A= 15m, B = 3m

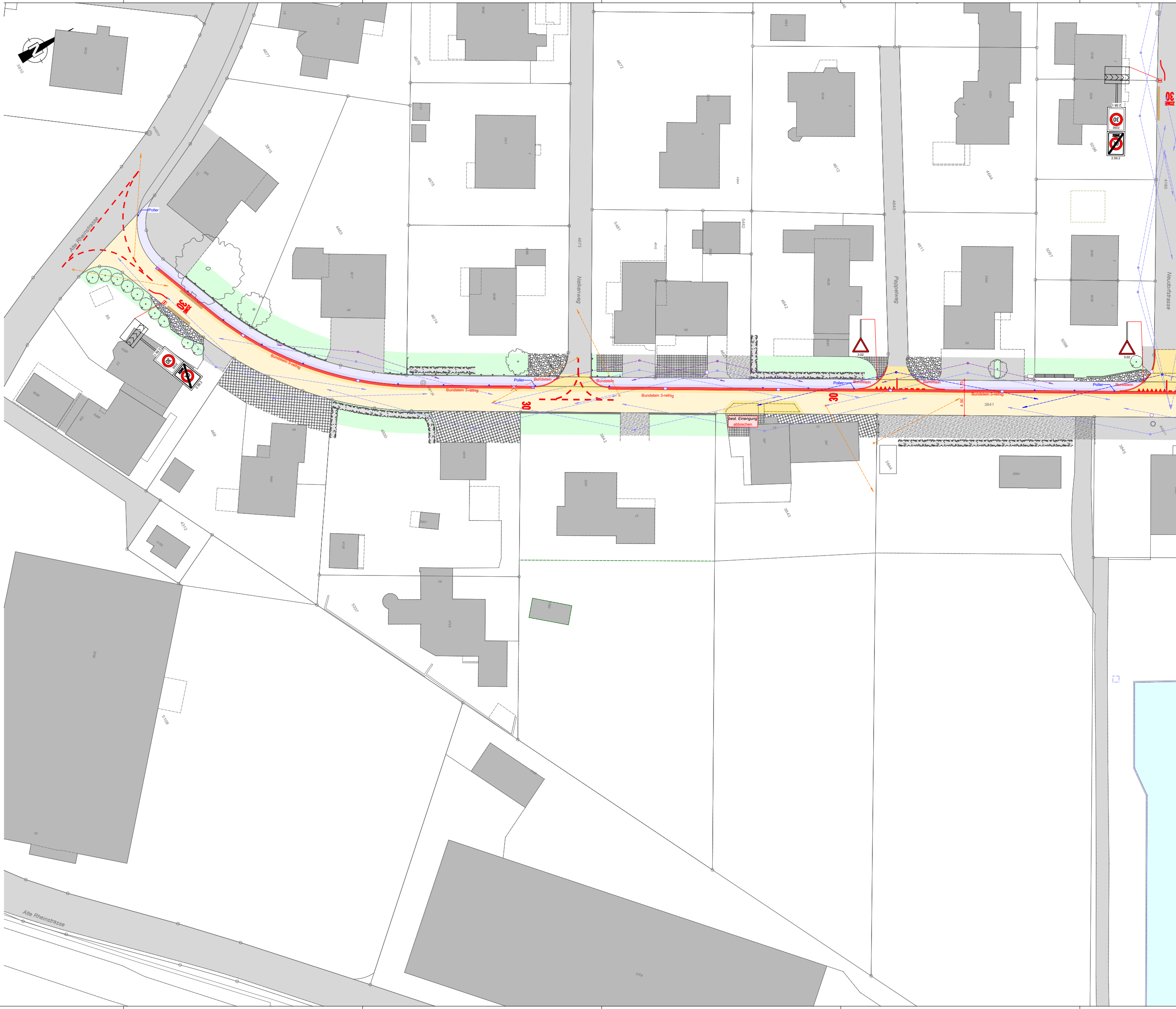

Alte Rheinstrasse
Poller
ZONE 30
Bundstein 3-reihig
Poller
Bundstein
30
Nelkenweg
Pappelweg
Neudorfstrasse
best. Einengung abbrechen
3.02
3.02
1.70
4.50
3841
2.59.1
2.59.2
ZONE 30
3810
3815
4463
4675
4674
4673
4672
4642
4643
4641
4644
5097
5098
5096
4930
3842
3844
3845
5594
3391
468
85
5108
5337
4312
Alte Rheinstrasse

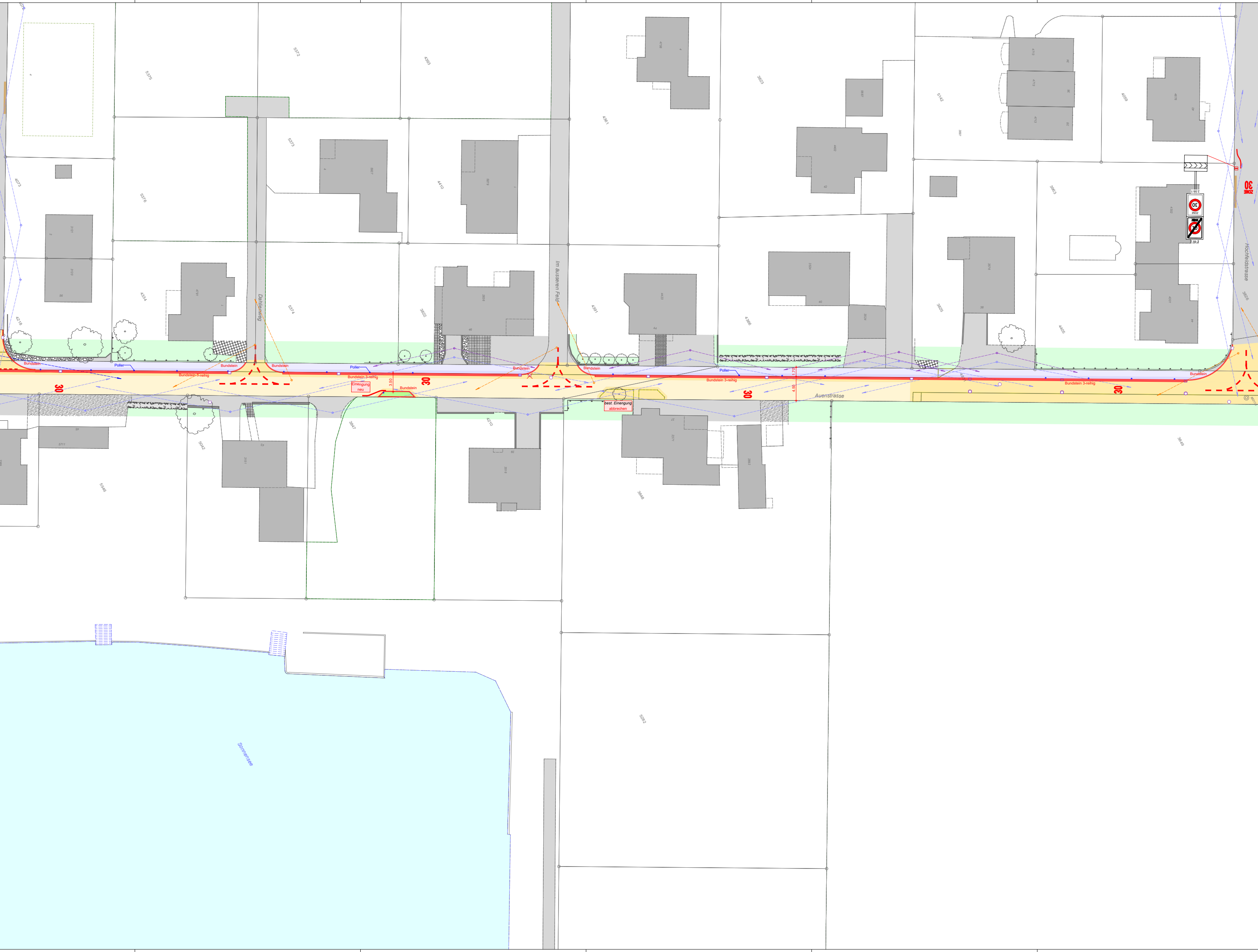
Dahlienweg
Im äusseren Feld
Hochfeldstrasse
Auenstrasse
Sonnensee
Bundstein
Bundstein 3-reihig
Poller
Einengung neu
best. Einengung abbrechen
3.50
1.70
4.50
30
ZONE 30
2.59.1
2.59.2
4218
4334
5374
3822
4391
4366
3825
4405
3826
3847
4210
5042
5546
3849
3848
5282
5372
5375
5376
4073
4393
4410
4361
3823
5142
4069
3963
5373
5711
3151
3516
2371
2892
2836
4423
3524
4301
4302
4791

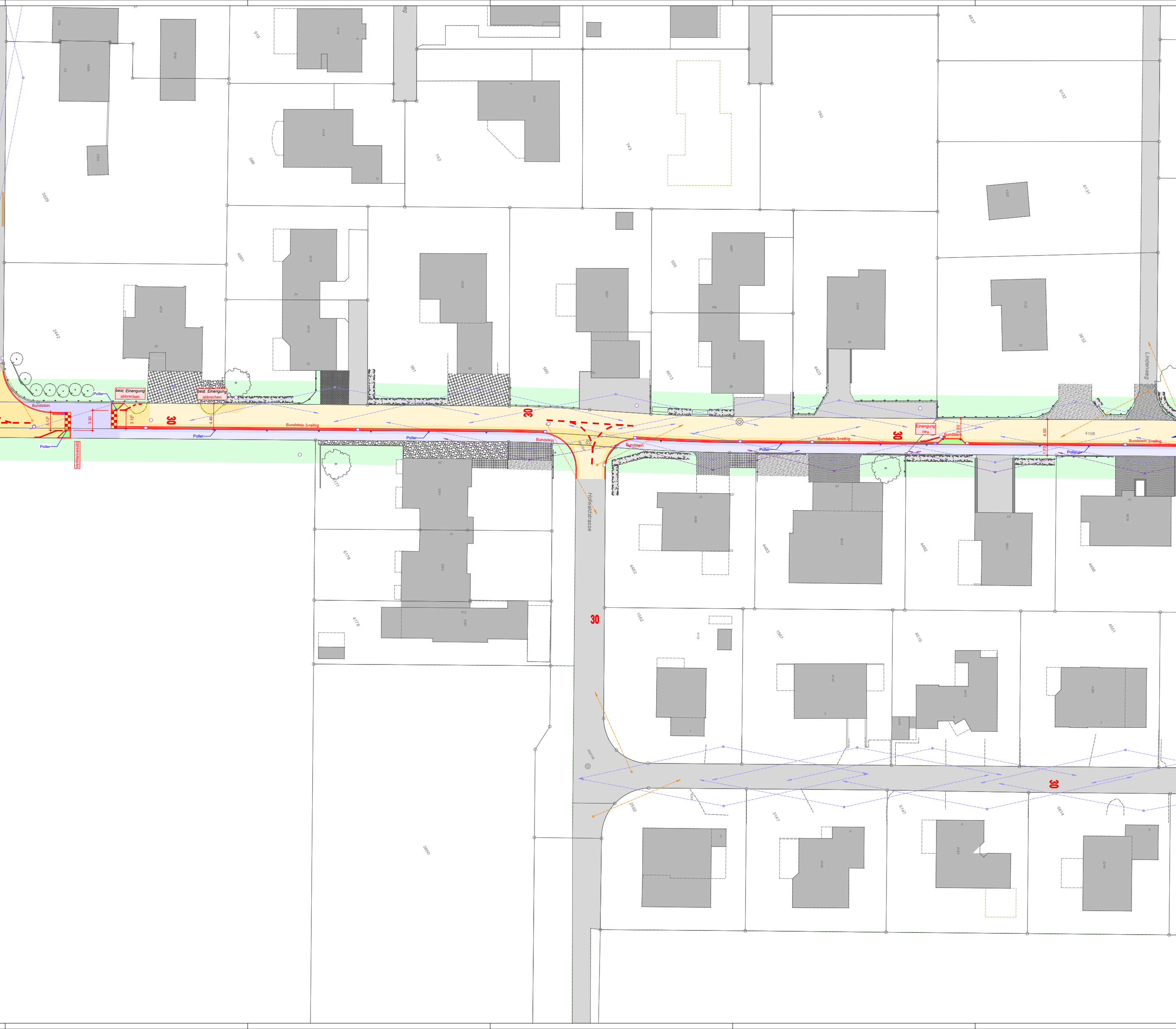
Bundstein
Poller
best. Einengung abbrechen
best. Einengung abbrechen
Vertikalversatz
3.12
3.50
3.12
4.46
30
Bundstein 3-reihig
Poller
Poller
30
Bundstein
Bundstein
Poller
Hofwaldstrasse
Einengung neu
Bundstein
3.50
30
Bundstein 3-reihig
4.50
1.70
Poller
Bundstein 3-reihig
4158
Lindenweg
30
30
2442
3829
4061
561
560
6013
4423
565
742
743
790
6132
6131
3832
4837
596
919
6178
4177
4176
3850
4482
4483
4492
4498
1562
1567
4519
4551
25952
3147
5747
5814
36
34
32
30
28
26
24
29
27
25
21
3294

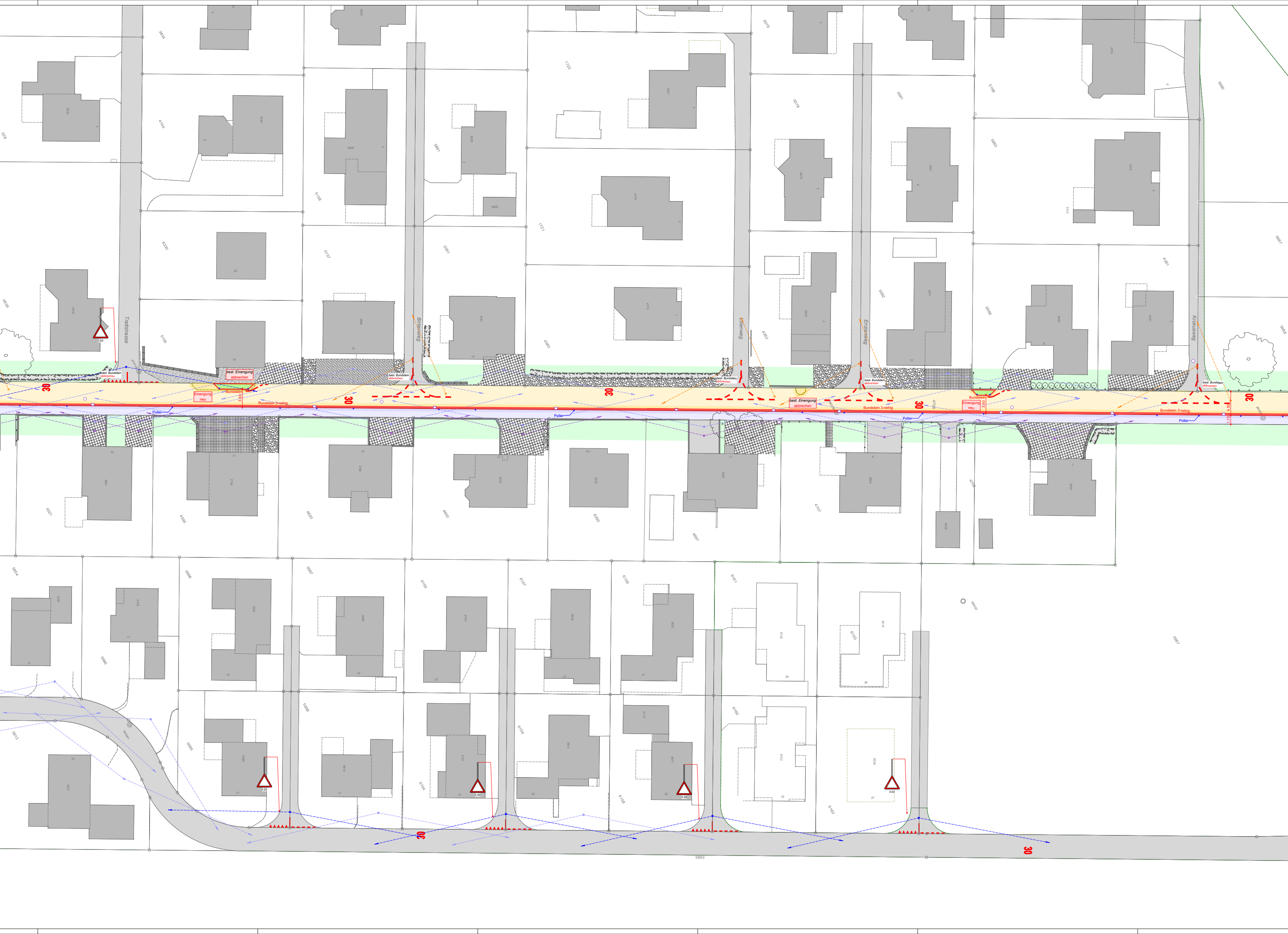
Trattstrasse
Birkenweg
Lilienweg
Enzianweg
Krokusweg
best. Bundstein abbrechen
best. Einengung abbrechen
Einengung neu
Bundstein
Bundstein 3-reihig
Poller
3.50
4.50
1.70
30
3.02
5106
4838
5582
4382
5988
4708
5688
5893

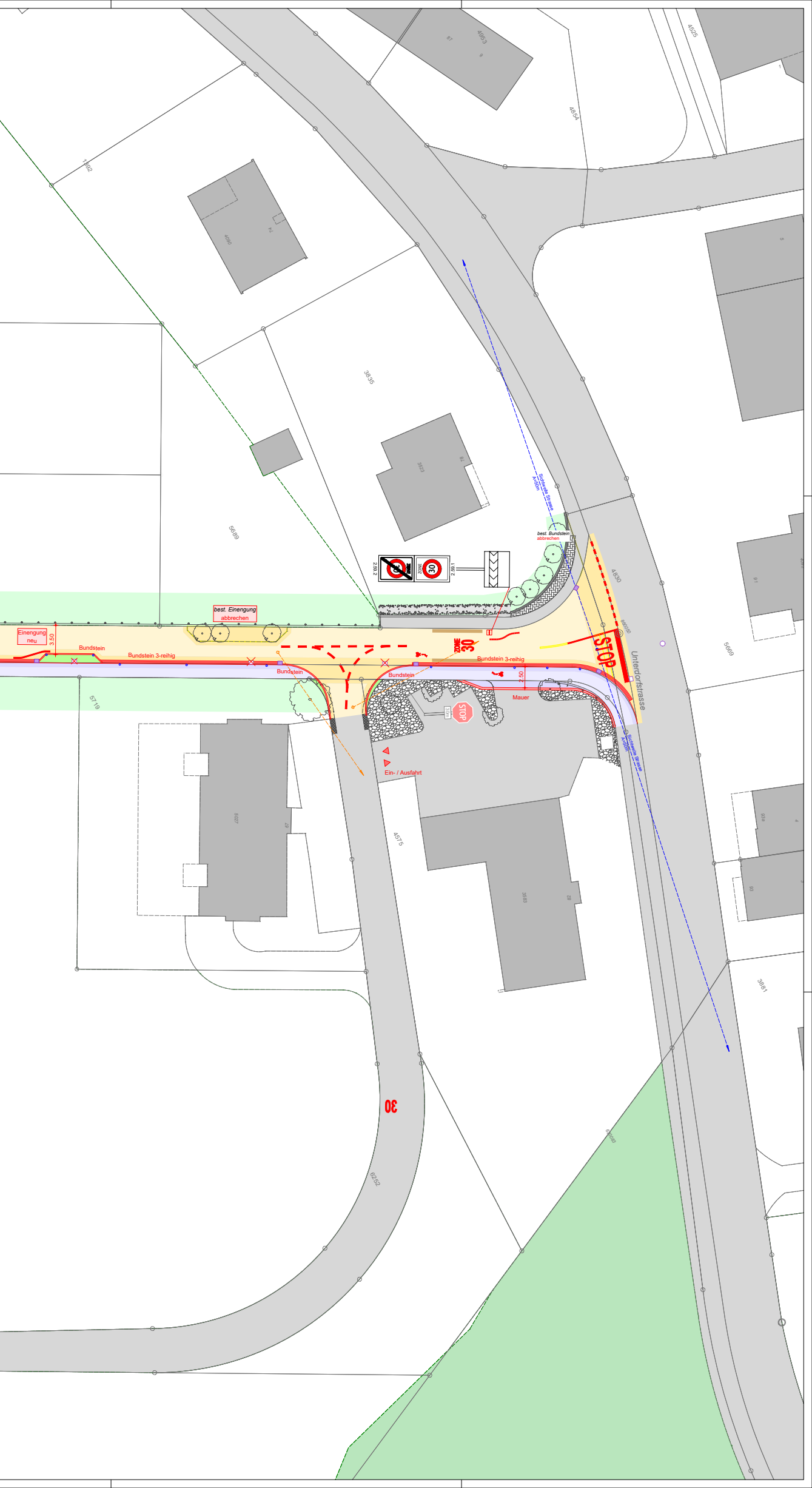
4053
67
9
4525
1492
4090
74
4854
3835
3523
78
5689
best. Bundstein
abbrechen
2.59.2
ZONE
30
2.59.1
Sichtweite Strasse
A=50m
4830
best. Einengung
abbrechen
Einengung
neu
3.50
Bundstein
Bundstein 3-reihig
Bundstein
Bundstein
ZONE
30
Bundstein 3-reihig
2.50
Mauer
STOP
860050
Unterdorfstrasse
3.0m
STOP
Ein- / Ausfahrt
Sichtweite Strasse
A=50m
5689
5719
5027
87
4575
3583
28
3881
30
6252
690093