KANTON ST. GALLEN

GEMEINDE OBERRIET

AUFWERTUNG

AUENSTRASSE

SIGNALISATIONS-/ MARKIERUNGSPLAN 1:500

Nicht bestandteil des Genehmigungs- und Auflageprojekts

		Entwurf	Gezeichnet	Geprüft	Datum
Projekt Nr.	**2211.010**	SS	SL	SS	29.01.2026
Plan Nr.	**03.10**				
Format	**0.45 x 2.31**				
Fläche	**1.04 m²**				

	Änderungen :
Vorstudie	
Vorprojekt	
Bauprojekt	
Bewilligungsverfahren / Auflageprojekt	
Ausschreibung	
Ausführungsprojekt	
Dok. des ausgeführten Werks	

Niederlassung :
Kriessernstrasse 40, 9450 Altstätten
Tel. +41 58 451 78 30
altstaetten@rklag.ch

Projektleiter: Severin Schöb

RKL AG
INGENIEURE & PLANER

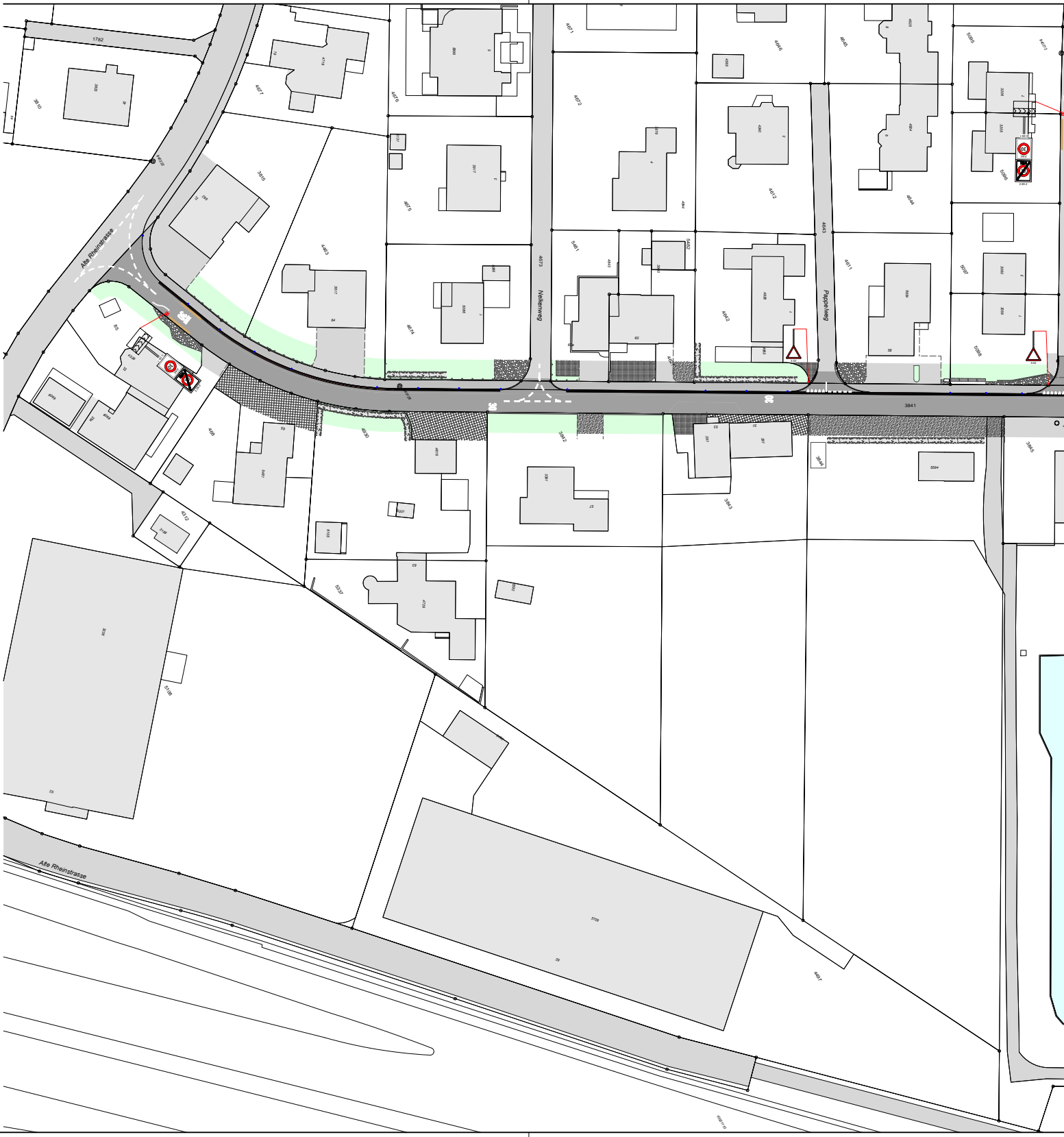

Alte Rheinstrasse
Nelkenweg
Pappelweg
3841
1782
Alte Rheinstrasse

Legende Signalisations- und Markierungsplan

Allgemein bestehend		Allgemein projektiert	
	Strassensignalisation		Strassensignalisation
	Markierung		Markierung
			Markierung demarkieren
●	*Poller*	○	Poller

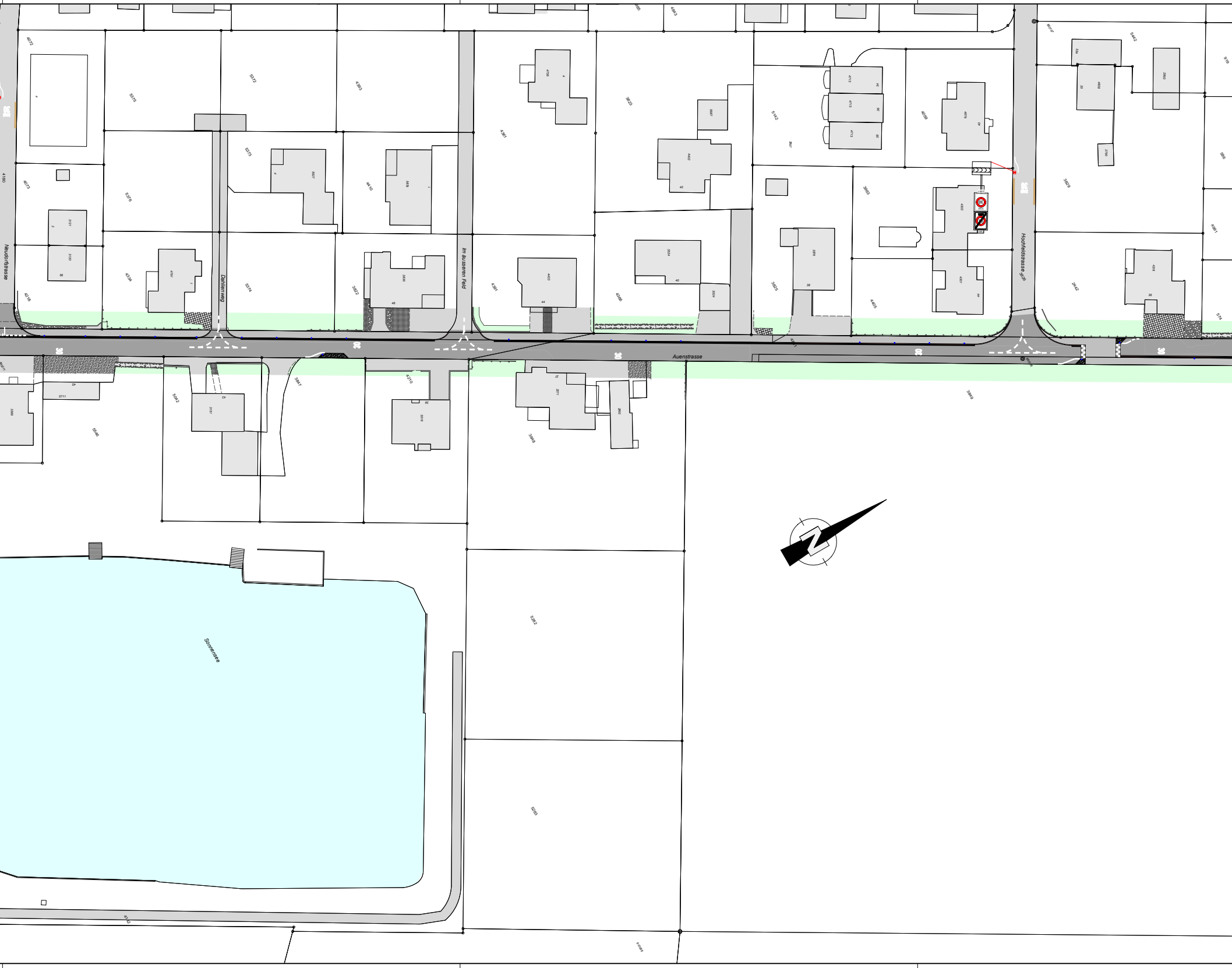
Neudorfstrasse
Dahlienweg
Im äusseren Feld
Hochfeldstrasse
Auenstrasse
Sonnensee
30

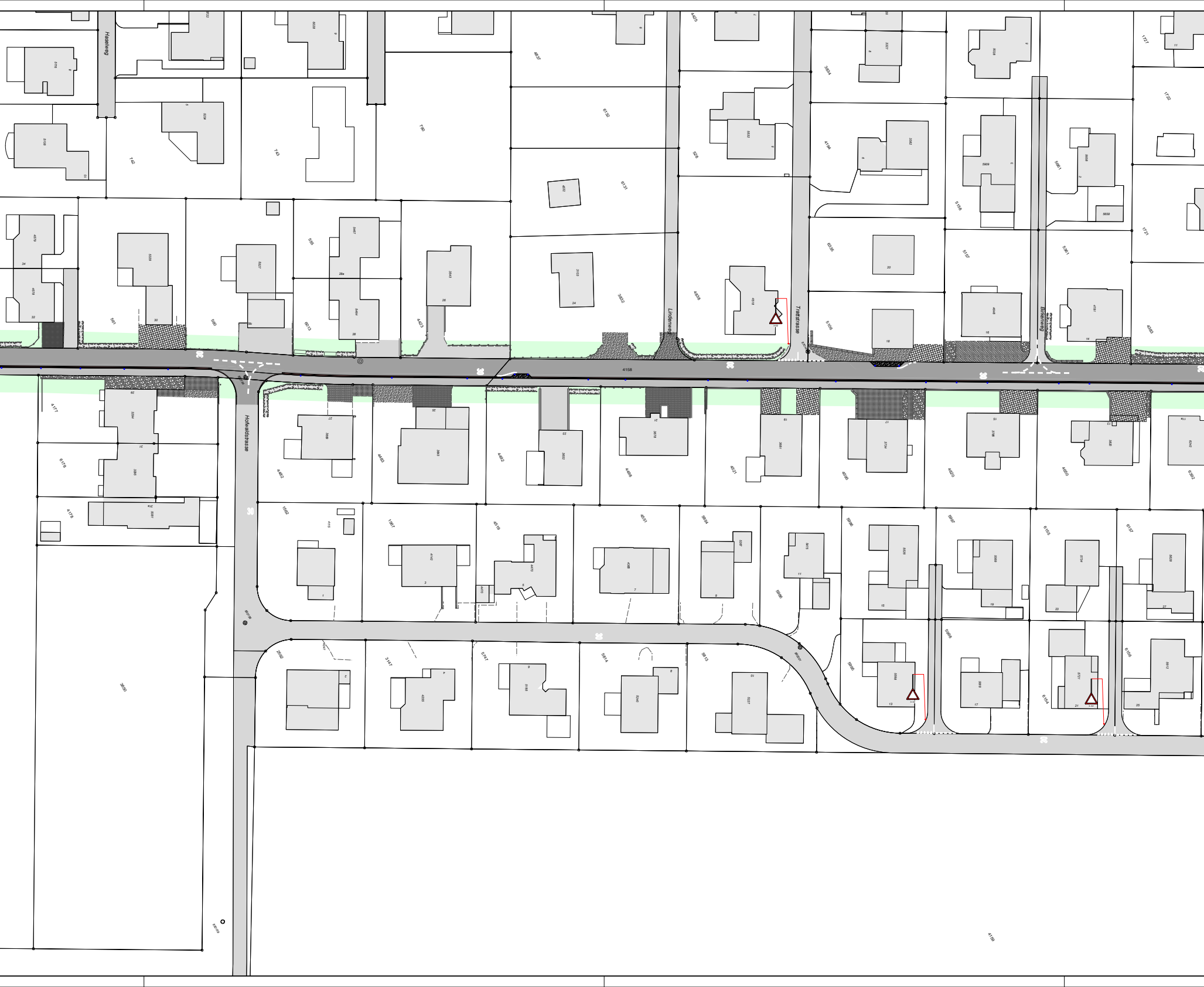
Haselweg
Lindenweg
Trattstrasse
Birkenweg
Hohwaldstrasse
4158
30
3690
4159

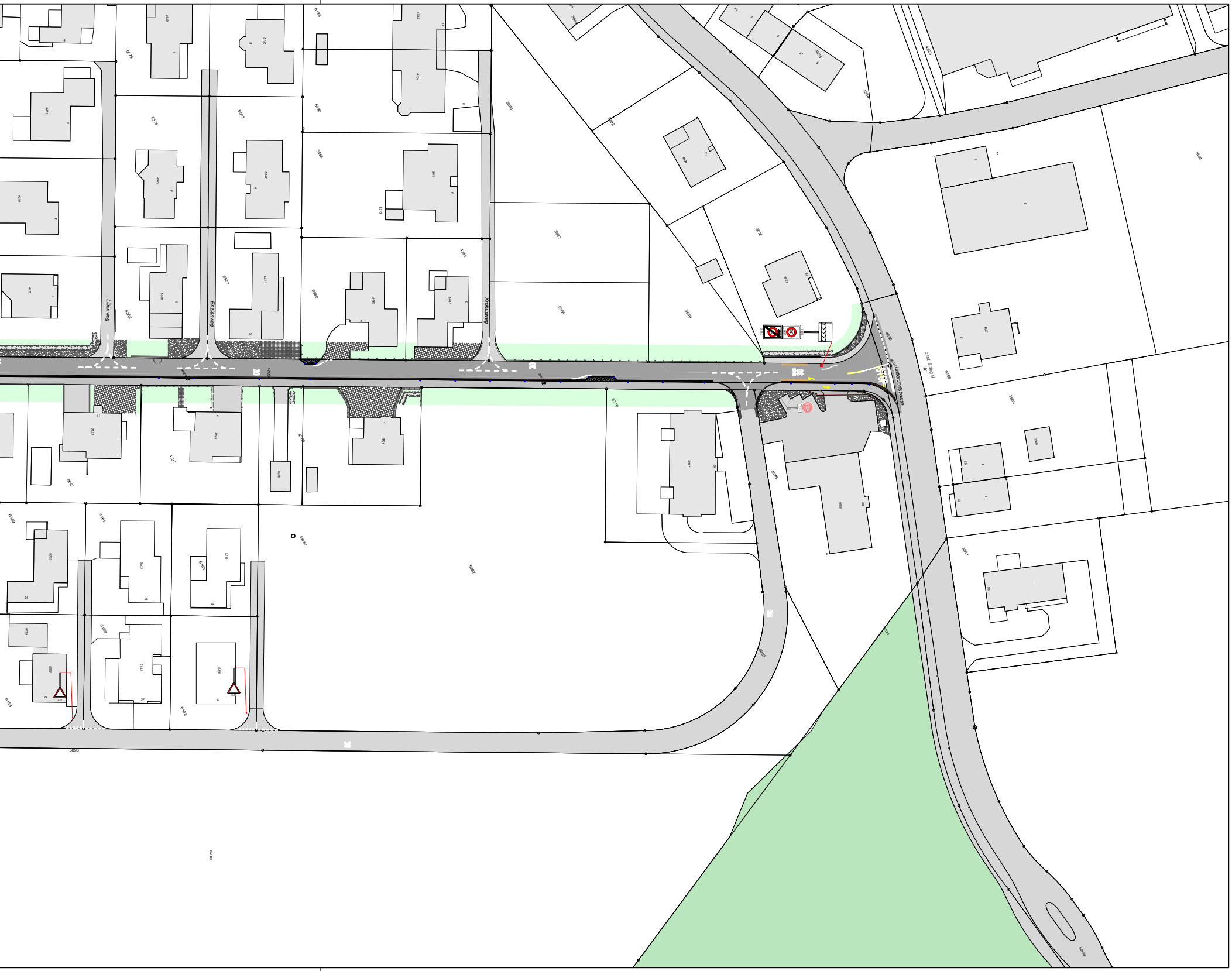
Lilienweg
Enzianweg
Krokusweg
Unterdorfstrasse
best. Spiegel
30
STOP
5893
6210
5987
4830