





Gemeinde Oberriet Strategieplan Innenentwicklung

M 1:7'500 | 5. September 2023

Innenentwicklungsstrategien Wohn-/Mischgebiete

-  Bewahren | Veredeln
-  Fortschreiben | Aufwerten
-  Ergänzen | Weiterentwickeln
-  Umstrukturieren



Arbeitsgebiete

-  Fortschreiben | Aufwerten






Öffentliche Nutzungen

-  Fortschreiben | Aufwerten

Umsetzung

-  1. Priorität (innert 15 Jahren)
-  2. Priorität (innert 25 Jahren)

Hinweise

-  Baulücke
-  Gebiet ausserhalb Siedlungsgebiet
-  Gewässer
-  Wald
-  Verkehrsfläche

Hintergrundkarte: Bundesamt für Landestopografie
Stand der amtlichen Vermessung vom 2. September 2023
4.3254.002.230.03.Strategieplan_Oberriet_230905.01.Strategieplan_Oberriet.aprx.ame-sob-rwi

Das Projekt wurde bis am 31. August 2021 von Strittmatter Partner, St. Gallen bearbeitet.
Projektleitung: Armin Meier | Fachbearbeitung: Jonas Schuster



Oberriet

